











Grafisch plan


Kaart 2


verklaring


Bestaande feitelijke toestand


-  perceelsgrens
-  bebouwing
-  gras/ groenstrook
-  ruigte
-  tuin/bos/ struweel
-  alleenstaande boom
-  toegang
-  draad/ hek
-  parking
-  akker
-  inrit/ doorgang
-  dakvorm (A),
aantal bouwlagen (B),
kroonlijsthoogte (C)


Grafisch plan


 begrenzing RUP


 **art.1** zone voor gemeenschaps-
voorzieningen en openbaar nut

 **art.2** openbaar domein

 **art.2** openbaar domein / doorsteek
voor langzaam verkeer

 **art.3** zone voor aaneengesloten woningen

 **art.4** zone voor vrijstaande en gekoppelde
woningen

 **art.5** zone voor tuinen en bijgebouwen

bronnen: Kadvec 2004

schaal A3/ 1:1000

datum nov 2007

doc.nr. 123324049/edv

vakgroep ruimte en milieubeleid

